



Comune di
Loria

P.A.T.

Piano di Assetto del Territorio Intercomunale

Accordo pianificazione ai sensi art. 15 LR 11/04
con Regione del Veneto e Provincia di Treviso

Carta della Pianificazione Territoriale

Adeguate all'esito della Conferenza di Servizi di approvazione del 13 dicembre 2013

Elaborato

P1

B

Scala

1: 10000



GRUPPO DI LAVORO

Progettista e Coordinatore:
Arch. Roberto Cavallin

Agronomia, paesaggio, biodiversità:
Dott. Agr. Giovanni Claudio Corrazzin

Geologia e idrogeologia:
Dott. Geol. Jacopo De Rossi

Rischio idraulico e difesa del suolo:
Ing. Giuliano Zen

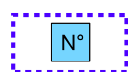
**Valutazione Ambientale Strategica e
Valutazione Incidenza Ambientale:**
Dott. Agr. Maurizio Leoni

REDAZIONE ELABORATO



CAVALLIN ASSOCIATI Studio
Camposampiero (PD)

LEGENDA



Centri Storici (P.T.R.C. vigente, art. 24 – P.T.C.P., art. 43)

- 01 - Centro Storico Bessica
- 02 - Centro Storico Loria
- 03 - Centro Storico Ramon
- 04 - Centro Storico Castione



Centri Storici – perimetrazione P.R.G. vigente



Tracciati storici Agro-centuriato (P.T.C.P., art. 44)




Siti a rischio archeologico (P.T.C.P., art. 44)



Ville Venete individuate dall'I.R.V.V.



Ville Venete di importanza provinciale (P.T.C.P., art. 43)



Altri edifici di importanza provinciale (P.T.C.P., art. 43)



Pertinenze ville Venete (P.T.C.P., art. 49)



Parchi ville Venete (P.T.C.P., art. 43)



Contesti figurativi (P.T.C.P., art. 49)



Ambito di paesaggio: 21 - alta pianura tra Brenta e Piave - intero territorio (P.T.R.C. adottato, art. 71)




Unità di paesaggio: P2 - intero territorio (P.T.C.P., art. 30)



Aree ad elevata utilizzazione agricola (P.T.R.C. adottato, art. 10)



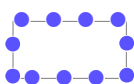
Aree nucleo (P.T.C.P., art. 37)



Aree di connessione naturalistica: fasce tampone (P.T.C.P., art. 38)



Corridoi ecologici principali (P.T.C.P., art. 37)



Aree di potenziale completamento della rete ecologica (P.T.C.P., art. 38)



Dosso fluviale (P.T.C.P.)



Paleoalvei (P.T.C.P.)

NORME TECNICHE

art. 31

art. 31

art. 32

art. 32

art. 33

art. 34

art. 34

art. 34

art. 34

art. 34

art. 35

art. 36

art. 37

art. 38

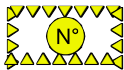
art. 38

art. 38

art. 38

art. 39

art. 39



P0 - aree a rischio allagamento per insufficienze idrauliche locali
(P.T.C.P., art. 59)

art. 40



P1 - aree moderata pericolosità - piene storiche
(P.T.C.P., art. 57)

art. 40



Zone di vulnerabilità da nitrati di origine agricola secondo il P.R.T.A. - intero territorio

art. 75



Fascia di ricarica degli acquiferi (P.T.R.C. vigente, art. 12) - intero territorio

art. 41




Area di primaria tutela quantitativa degli acquiferi (P.T.R.C. adottato, art. 16) - intero territorio

art. 42



Cave dismesse (P.T.C.P., art. 70)

art. 27



Discariche cessate (P.T.C.P., art. 66)

art. 28



Viabilità di progetto (P.T.C.P., art. 26)

art. 43



Progetto itinerario della Valsugana Valbrenta - Bassano (progetto in fase preliminare)

art. 43



Progetto Superstrada a pedaggio "Pedemontana Veneta" - viabilità complementare

art. 43



Zone di ripopolamento e cattura (Piano Faunistico Venatorio Provinciale)

art. 45



Confine P.A.T.